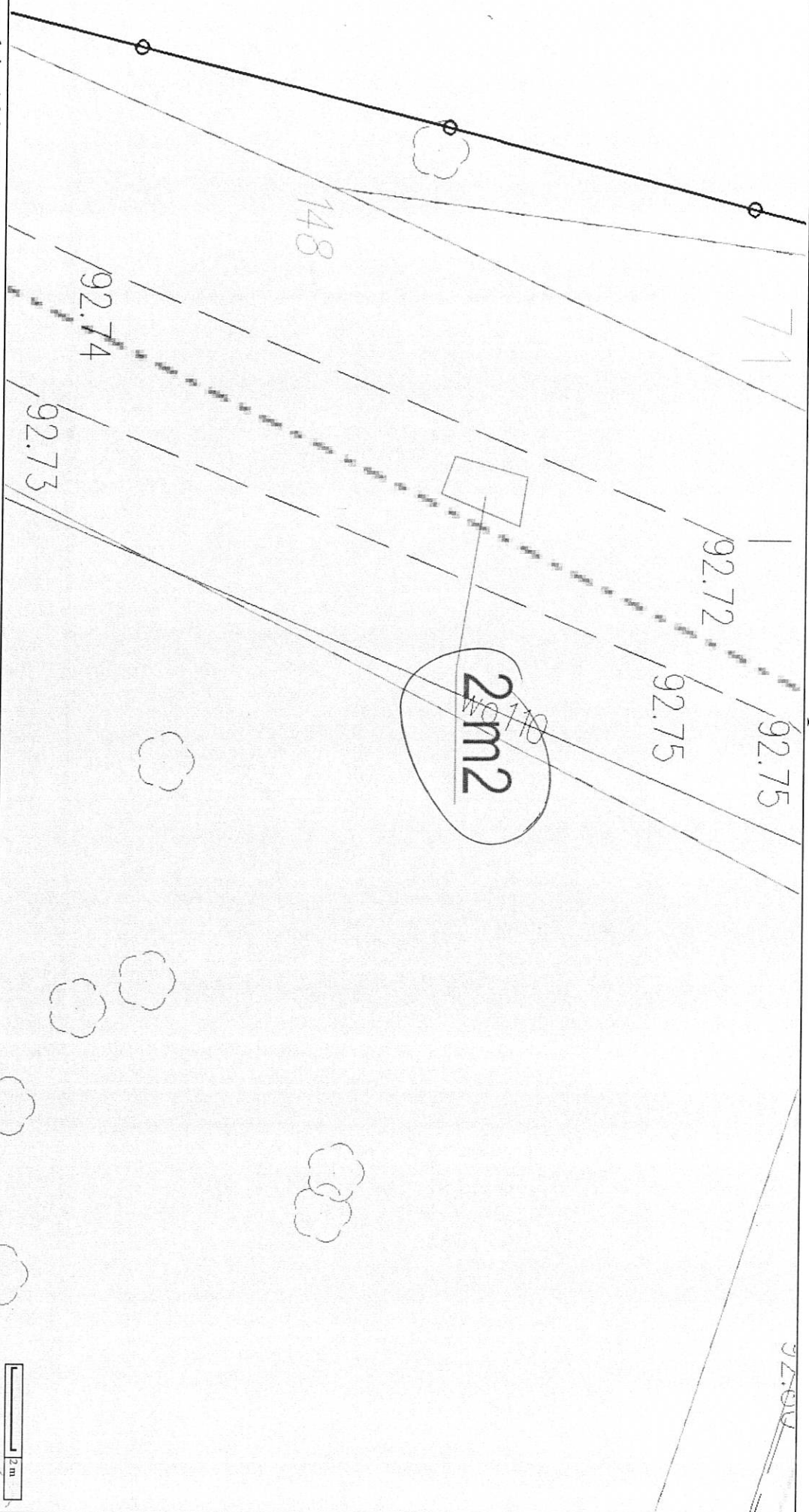


Mapa



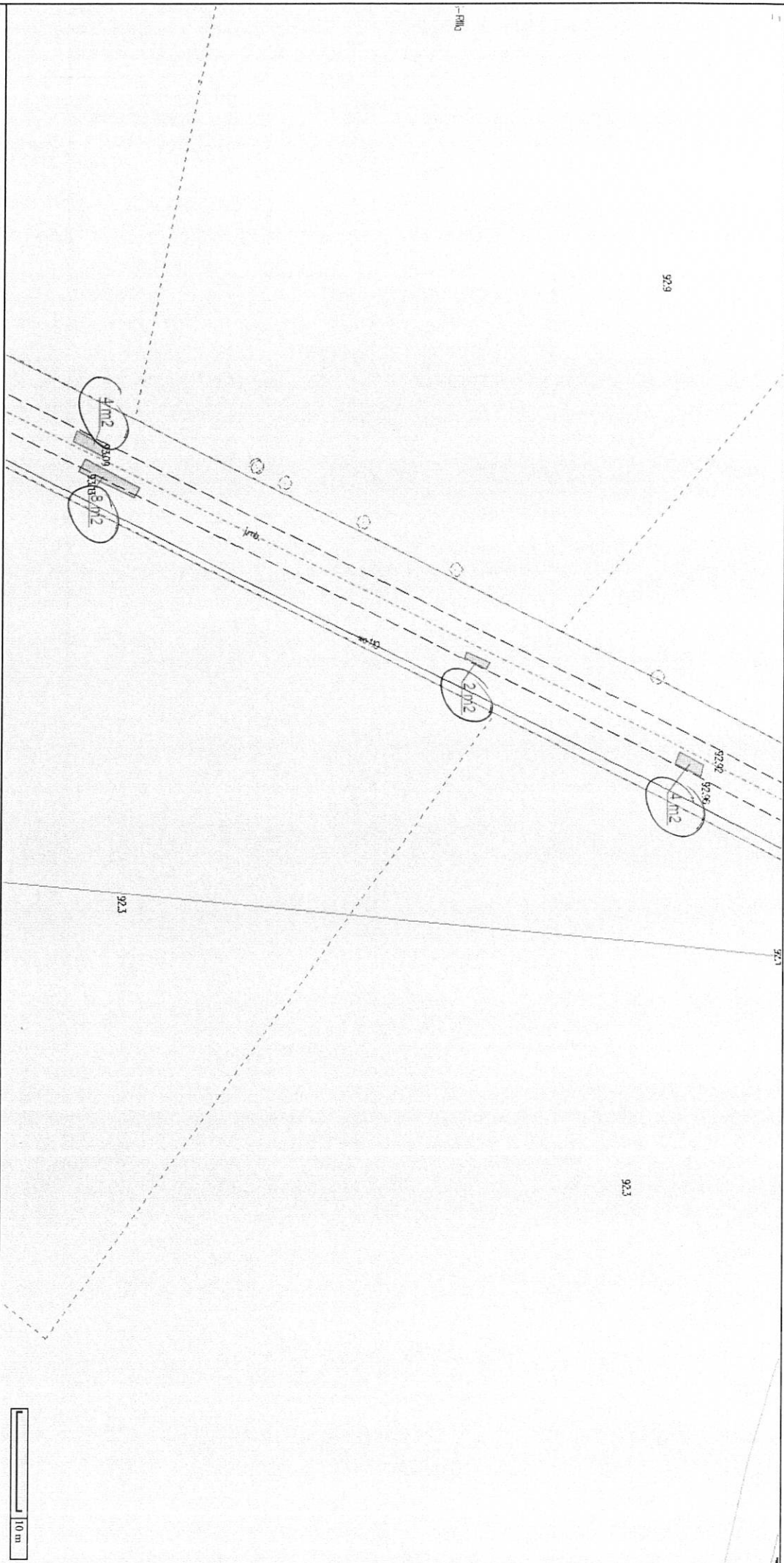
Sporządzono dnia: 16.07.2024 r.

Wydruk ma charakter poglądowy i nie jest dokumentem

Σ 1227 m²

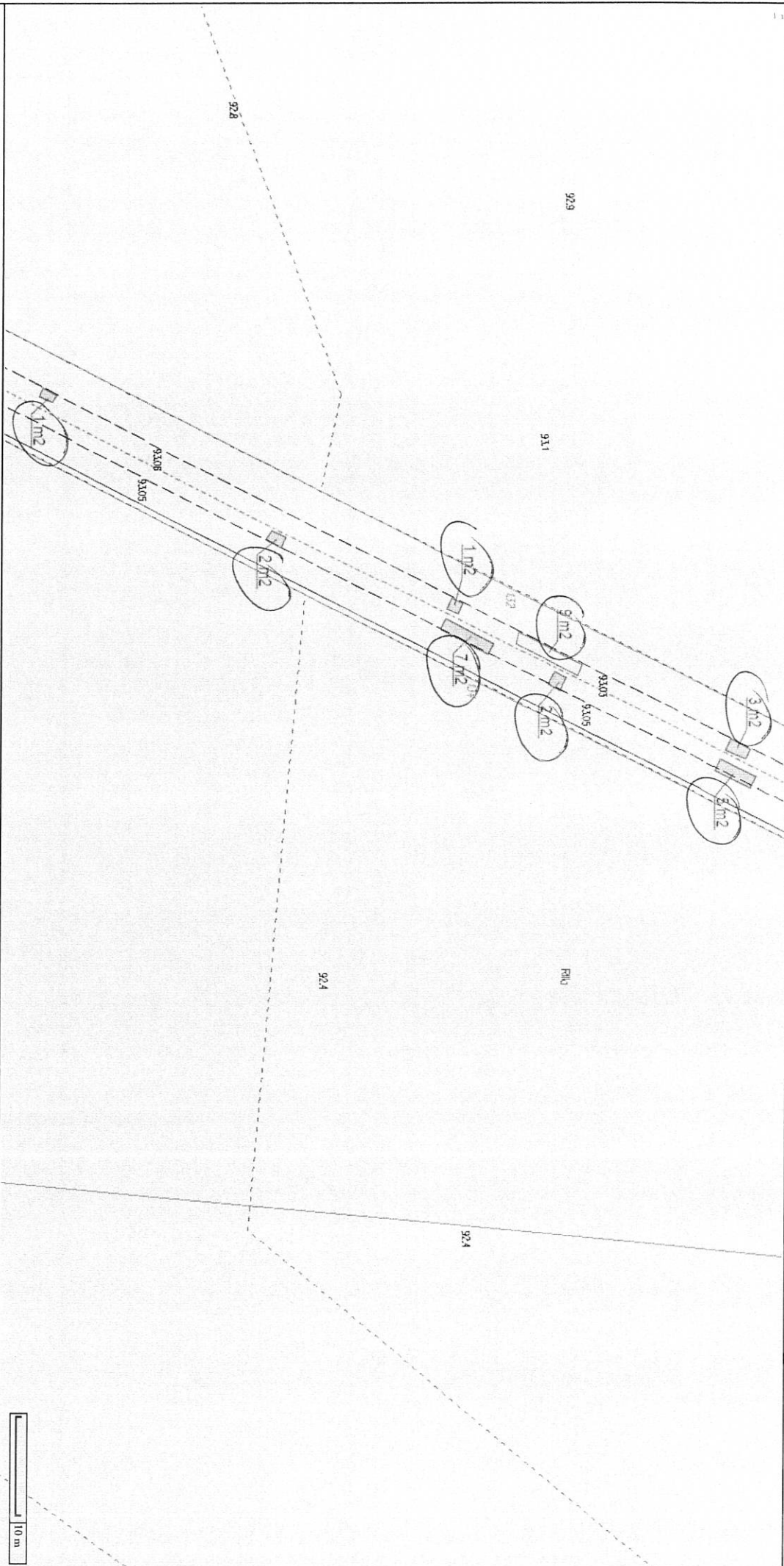
MIECHOWICE 2m²

Mapa



Sporządzono dnia: 16.07.2024 r.
Wydruk ma charakter poglądowy i nie jest dokumentem

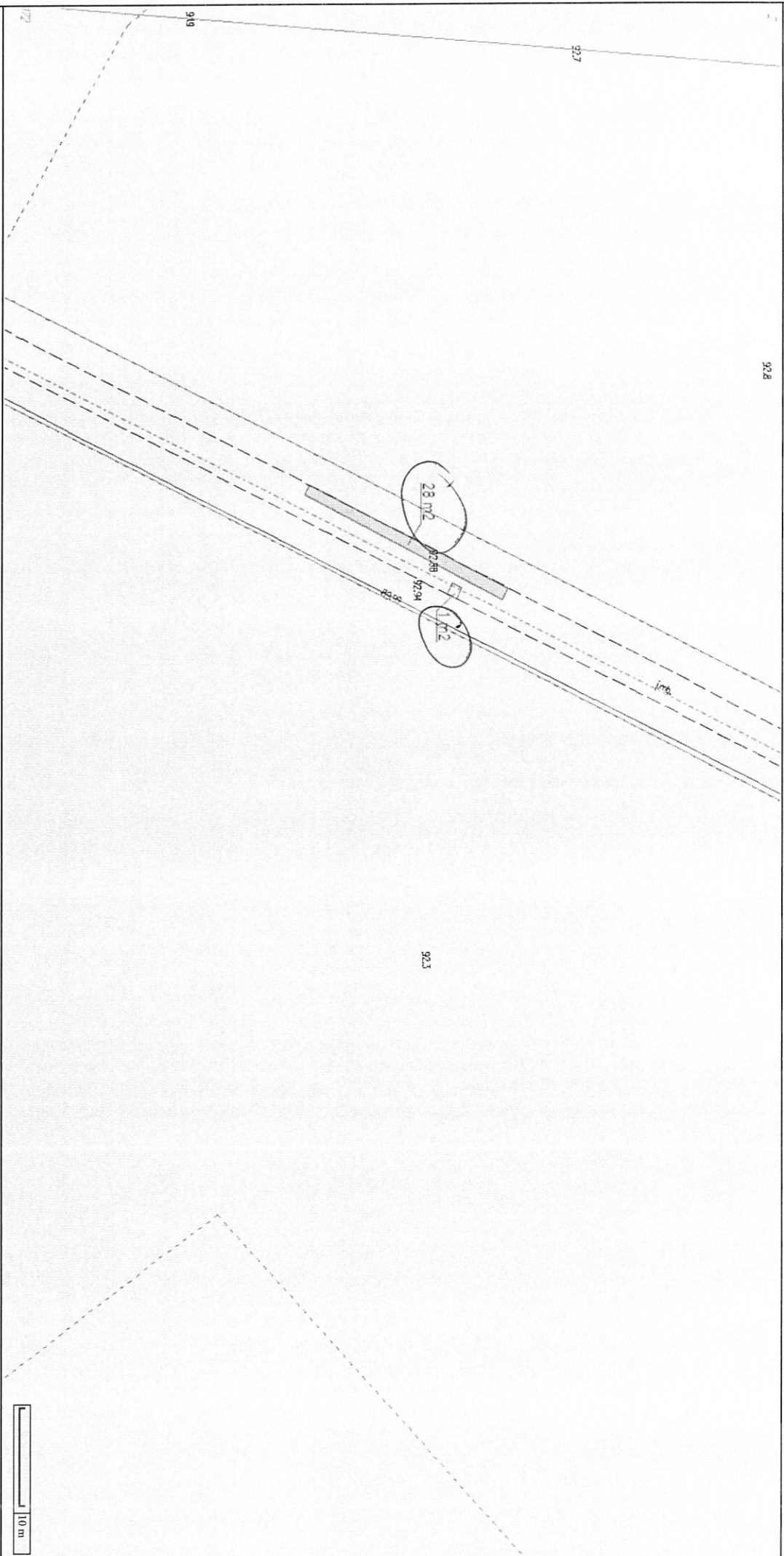
Mapa



Sporządzono dnia: 16.07.2024 r.
Wydruk ma charakter poglądowy i nie jest dokumentem

MIECHOWICE [33 m²]

Mapa

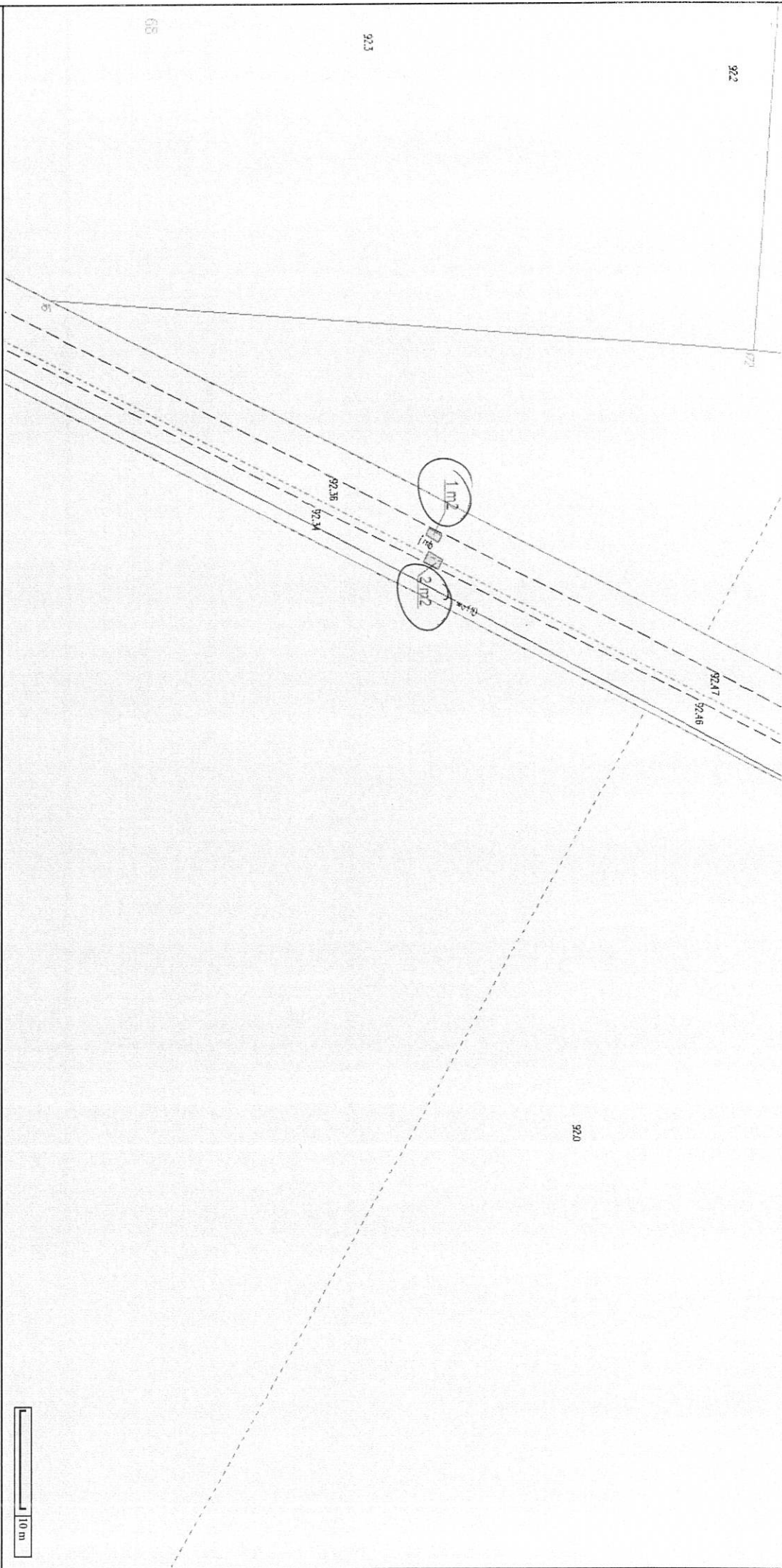


Sporządzono dnia: 16.07.2024 r.
Wydruk ma charakter poglądowy i nie jest dokumentem

MIĘCHOWICE

29 m²

Mapa

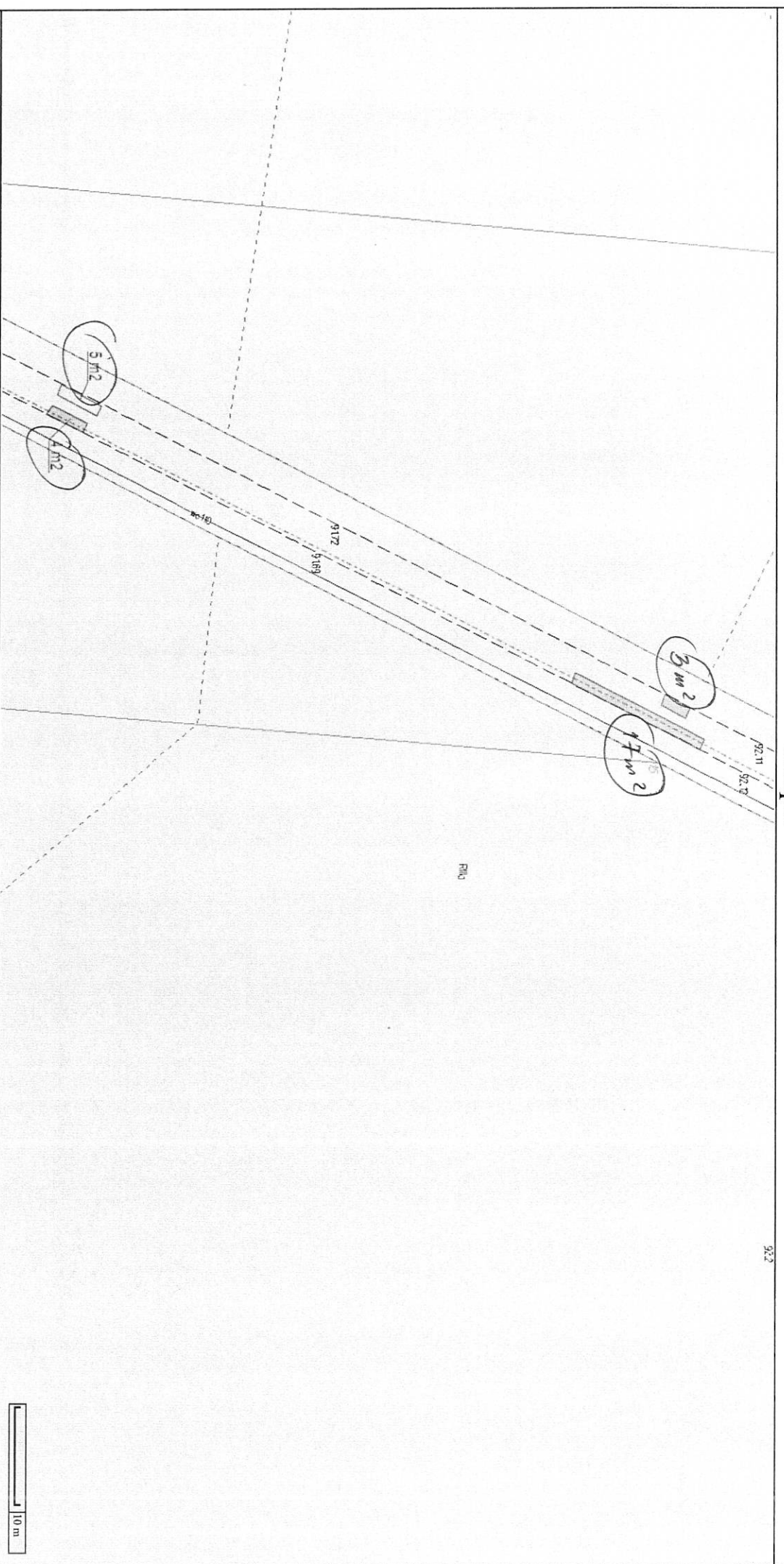


Sporządzono dnia: 16.07.2024 r.
Wydruk ma charakter poglądowy i nie jest dokumentem

MIĘCHOVICE 3m²

Mapa

92.2

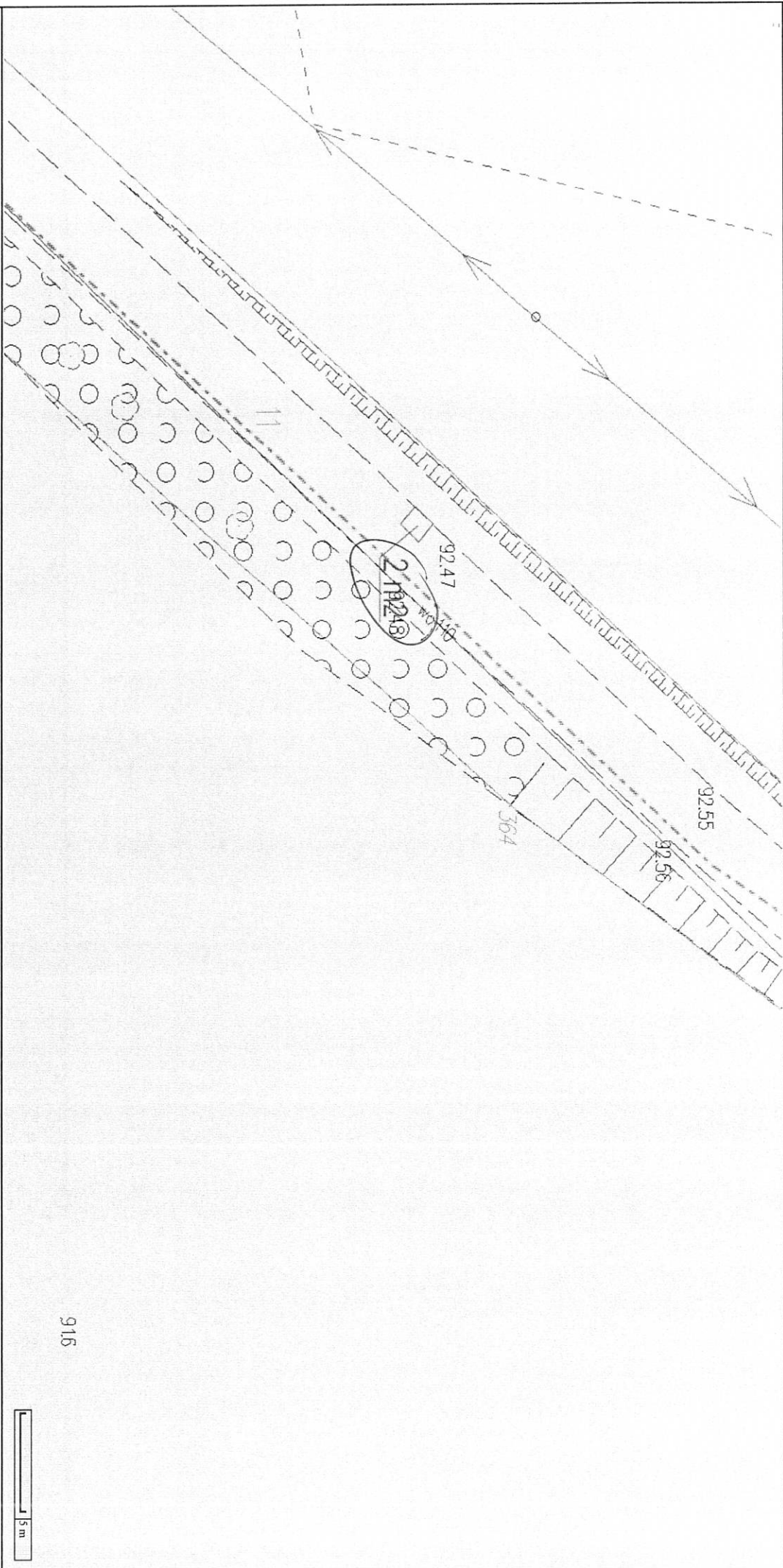


10 m

Sporządzono dnia: 16.07.2024 r.
Wydruk ma charakter poglądowy i nie jest dokumentem

MIECHOWICE | 29 m^2

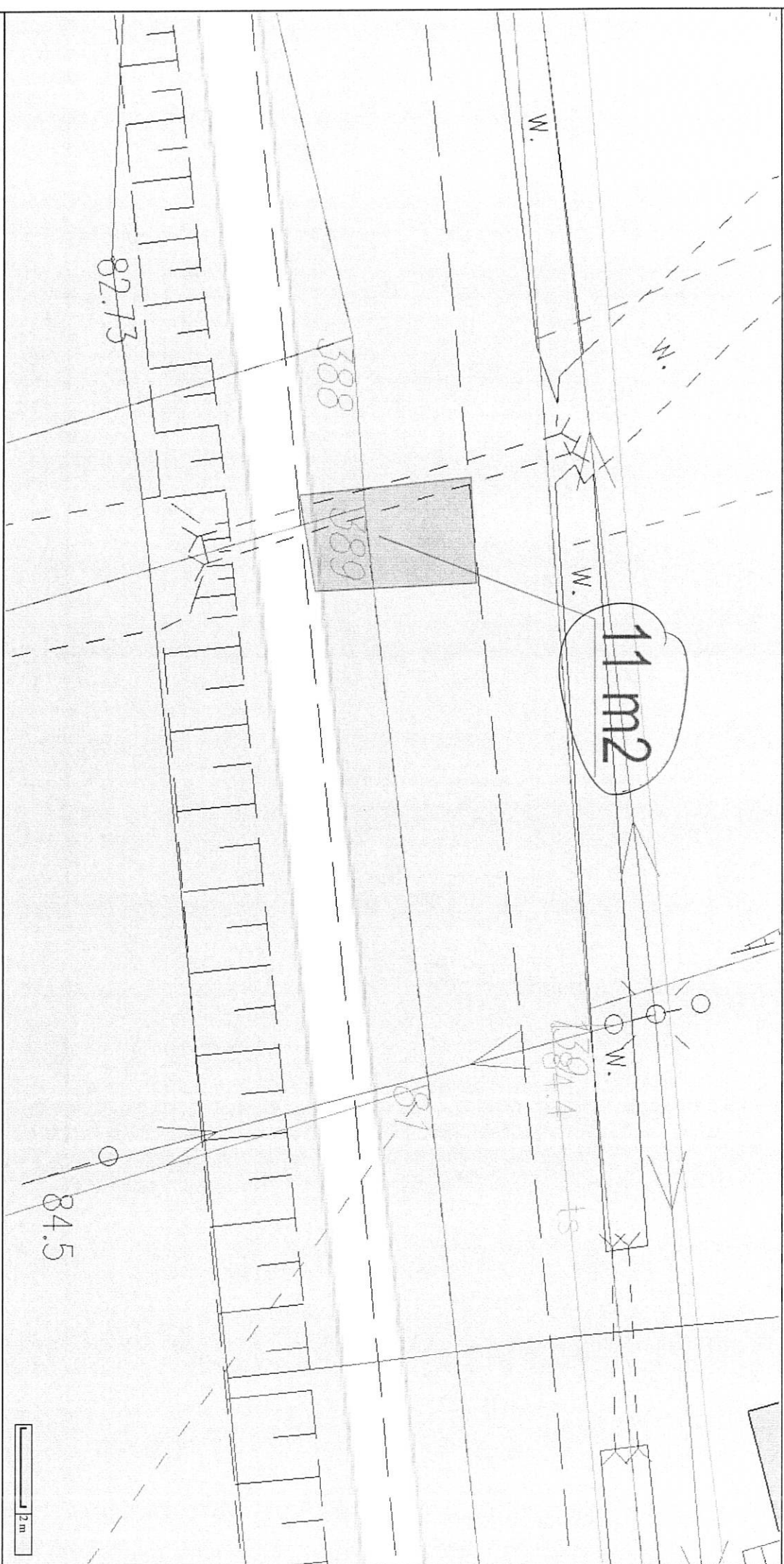
Mapa



Sporządzono dnia: 16.07.2024 r.
Wydruk ma charakter poglądowy i nie jest dokumentem

MIECHOWICE 2 m²

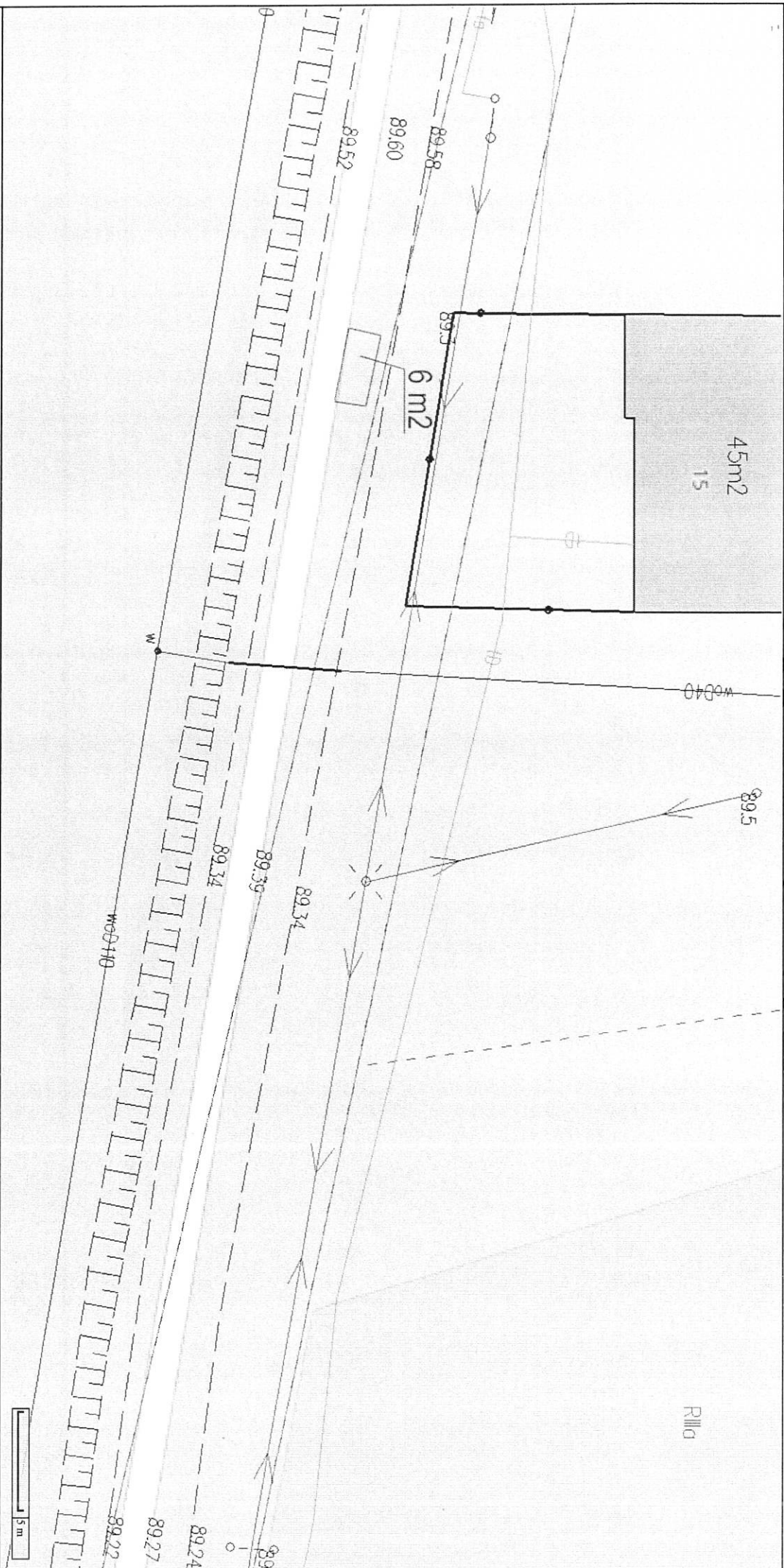
Mapa



Sporządzono dnia: 16.07.2024 r.
Wydruk ma charakter poglądowy i nie jest dokumentem

50x060x0 [11 m²]

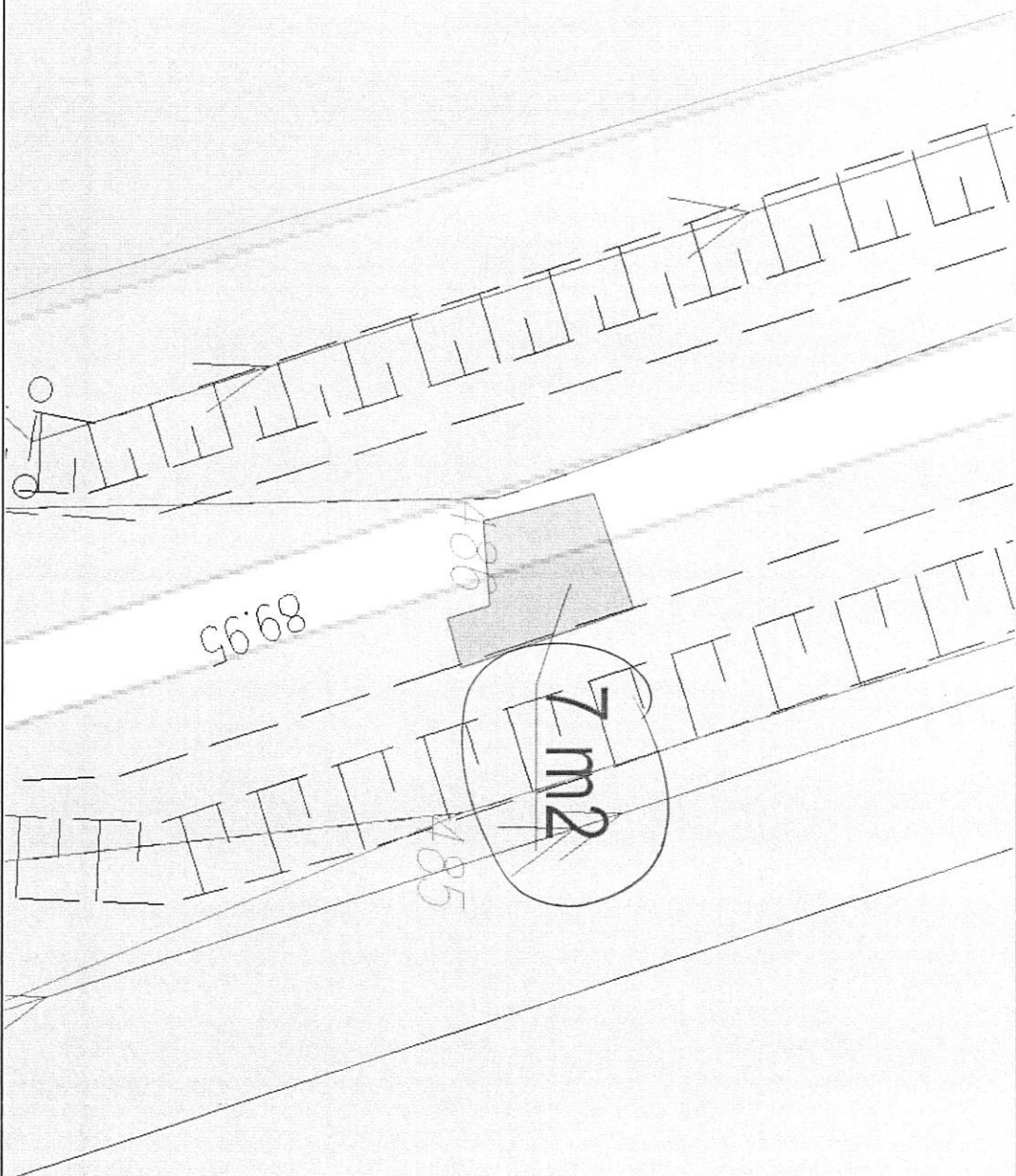
Mapa



Sporządzono dnia: 16.07.2024 r.
Wydruk ma charakter poglądowy i nie jest dokumentem

50x0.0000 [6m²]

Mapa



2 m

Sporządzono dnia: 16.07.2024 r.
Wydruk ma charakter poglądowy i nie jest dokumentem

Sokołowo [7m²]

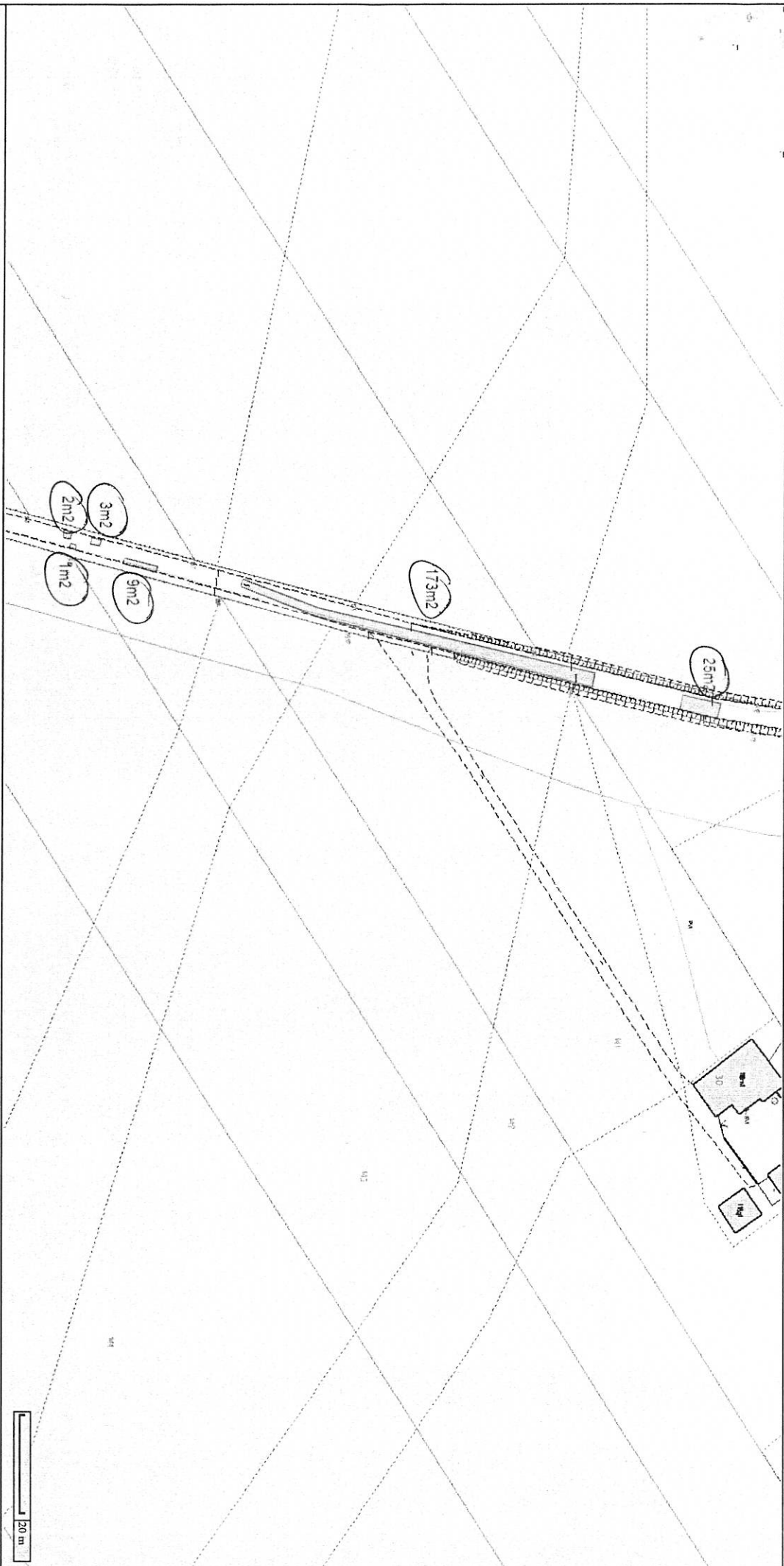
A scale bar consisting of a horizontal line with vertical end caps. Below the right end cap is the text "5 m".

35m2

Technical drawing of a plot of land, likely a cadastral map. The drawing shows a rectangular plot with a shaded area labeled "44 m2". The plot is bounded by a dashed line. To the right of the plot, there is a road or path with a dashed line and a solid line. The road is labeled "w." and "5.18". There are several elevation points marked: 90.8, 90.78, 90.80, 90.9, 90.83, 90.76, 90.72, 90.86, 90.94, 90.1, and 90.8. There are also some other markings: "kb.", "jmb.", and "5.19". A scale bar at the bottom indicates 5 m.

50407040 44 m²

Mapa



Sporządzono dnia: 16.07.2024 r.

Wydruk ma charakter poglądowy i nie jest dokumentem

001em 1008 m²

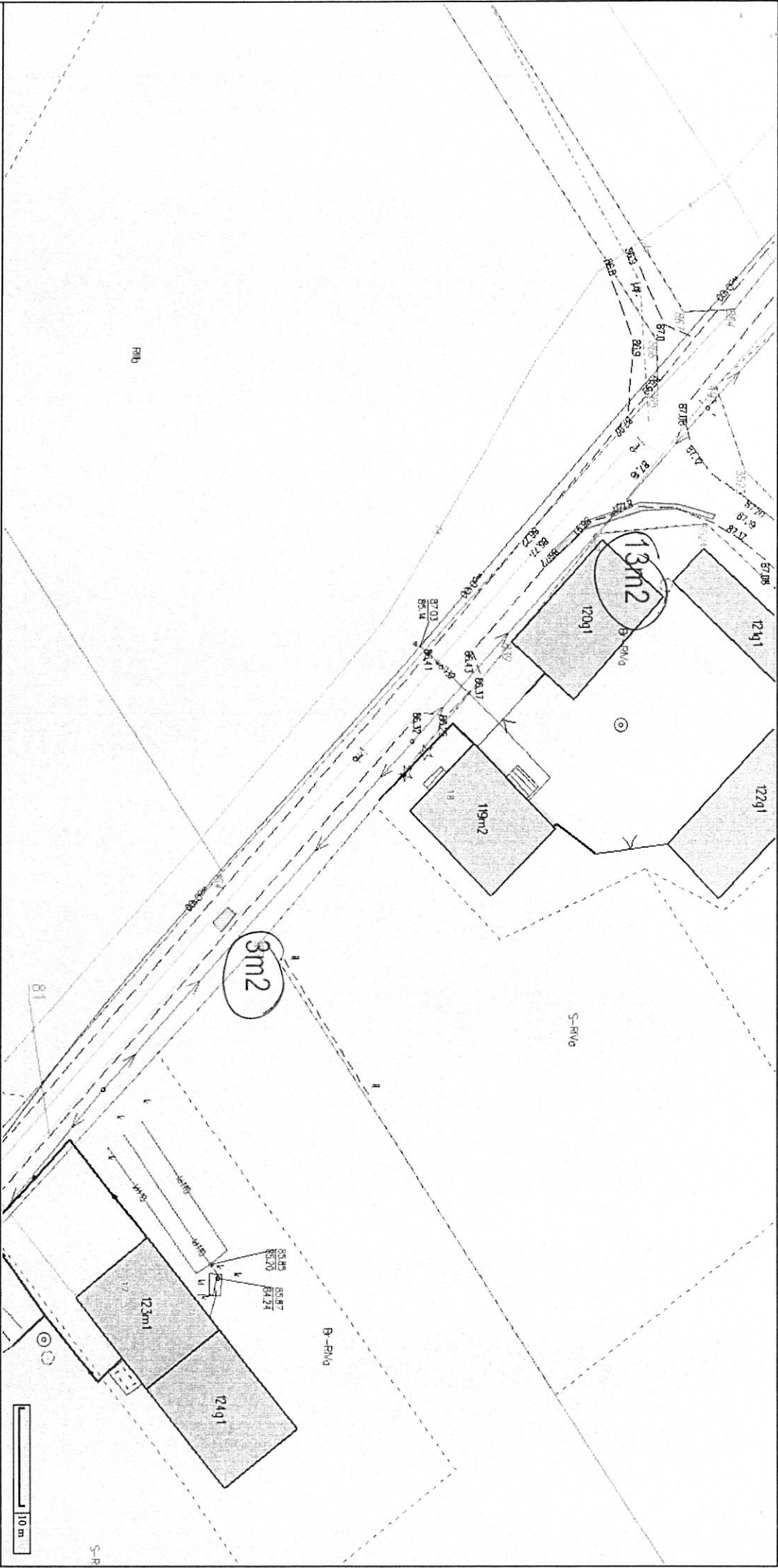
FALBORZ

[213 m²]

Wydruk ma charakter poglądowy i nie jest dokumentem

FALBORZ 89m²

Mapa



Sporządzono dnia: 16.07.2024 r.

Wydruk ma charakter poglądowy i nie jest dokumentem

FALBORZ 16m²

FALBORZ 7m2

Mapa



Sporządzono dnia: 16.07.2024 r.

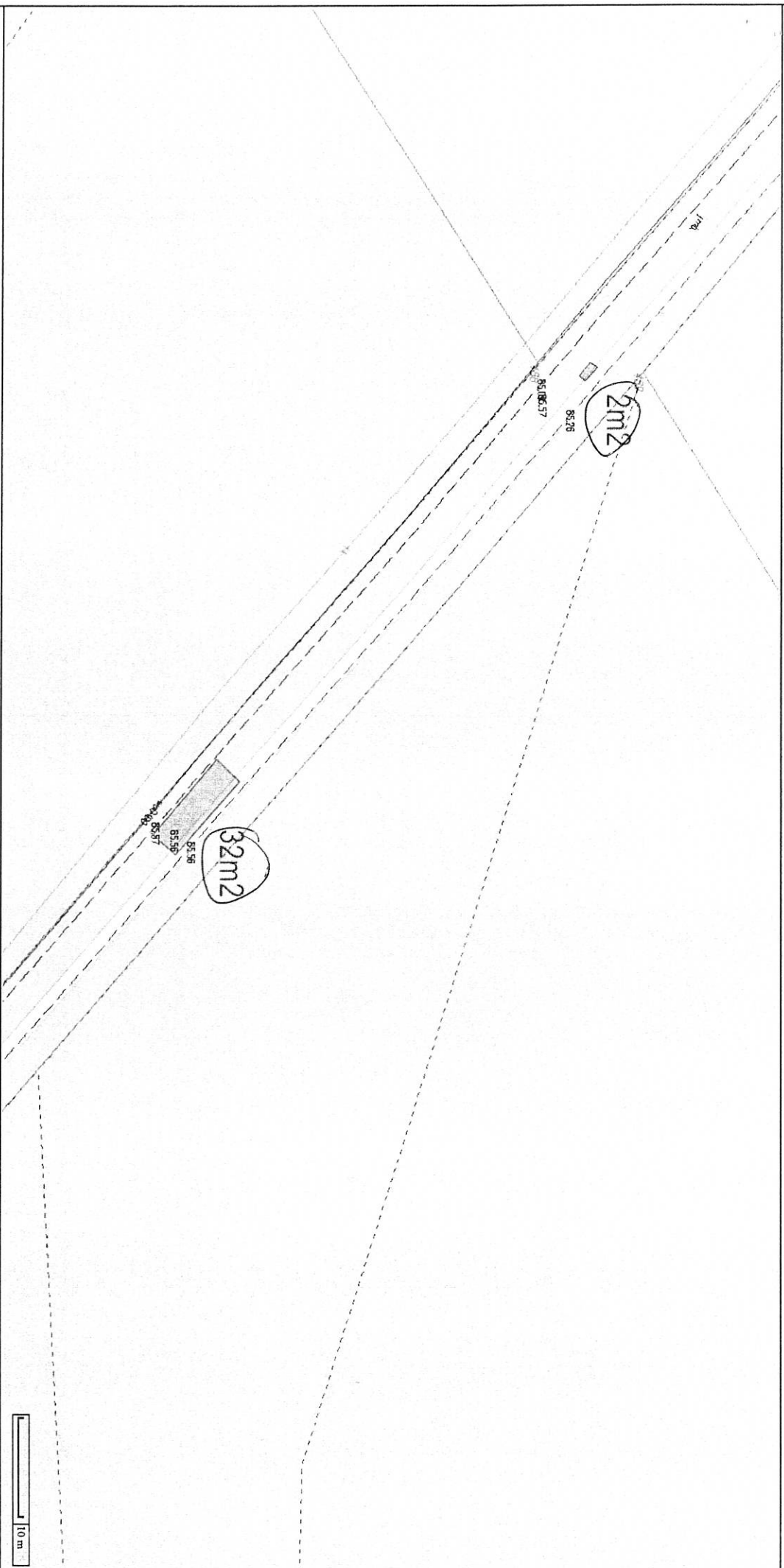
Wydruk ma charakter poglądowy i nie jest dokumentem

FAL BORZ

✱

13m²

Mapa

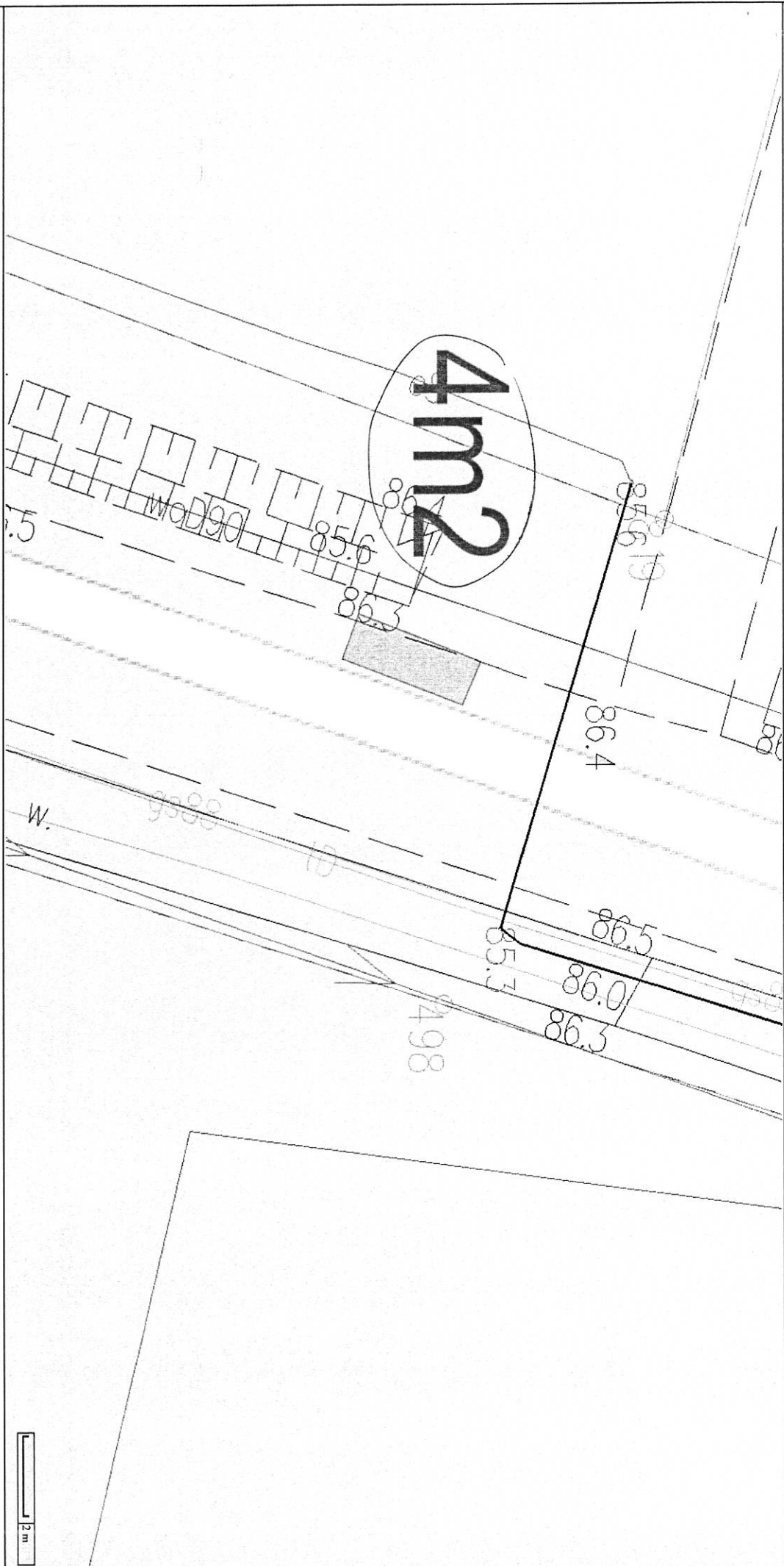


Sporządzono dnia: 16.07.2024 r.

Wydruk ma charakter poglądowy i nie jest dokumentem

FALBORZ 34m²

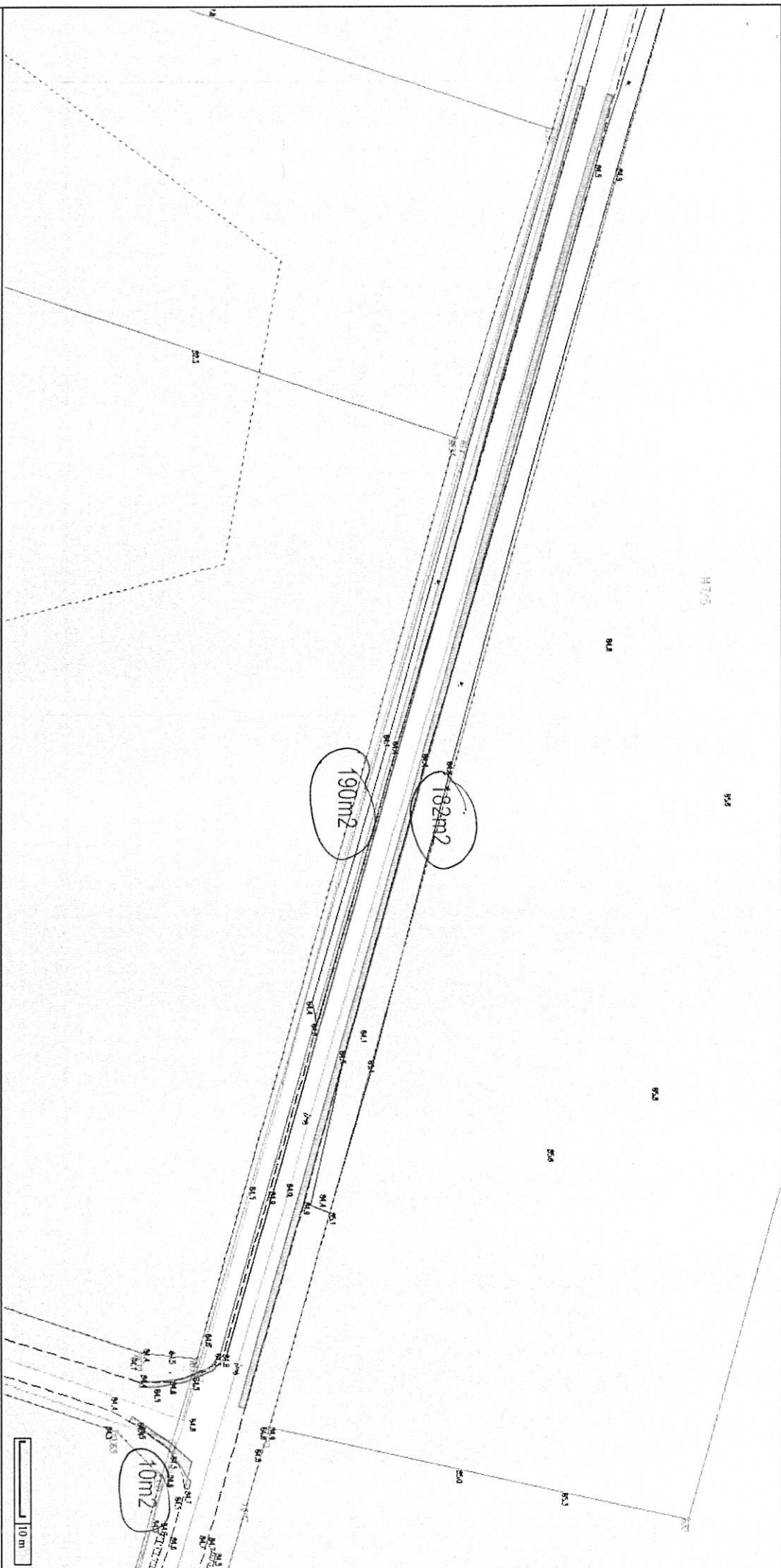
Mapa



Sporządzono dnia: 16.07.2024 r.
Wydruk ma charakter poglądowy i nie jest dokumentem

GUSZCZAK 4m²

Mapa



Sporządzono dnia: 16.07.2024 r.

Wydruk ma charakter poglądowy i nie jest dokumentem

GŁÓWNY

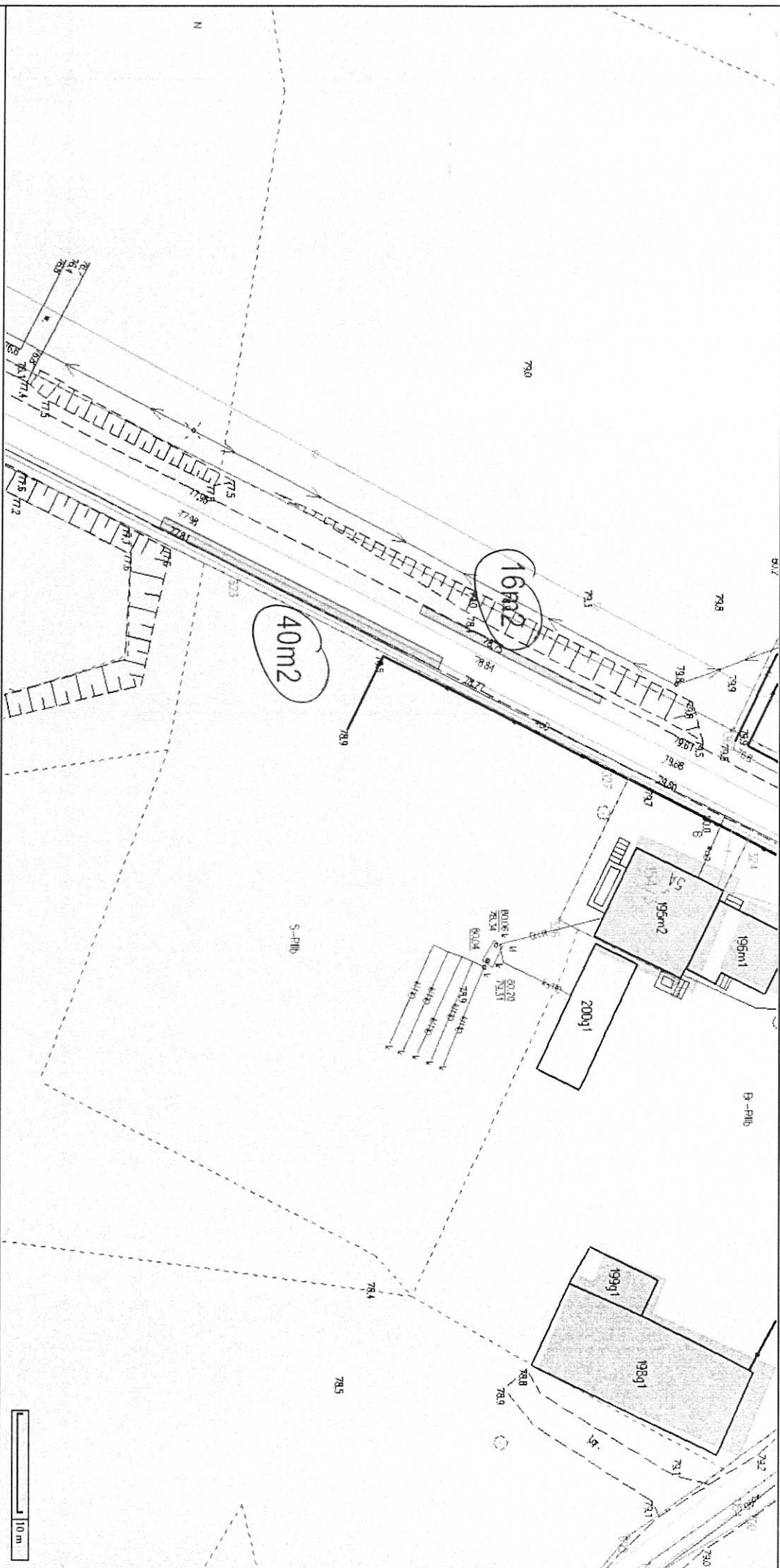
382 m²

Sporządzono dnia: 16.07.2024 r.
Wydruk ma charakter poglądowy i nie jest dokumentem

Wydruk ma charakter poglądowy i nie jest dokumentem

19m2

Mapa



Sporządzono dnia: 16.07.2024 r.

Wydruk ma charakter poglądowy i nie jest dokumentem

PIKUTKOWO

56m²

Fluoridation $3m^2$

Wydruk ma charakter poglądowy i nie jest dokumentem

Phenol $\text{C}_6\text{H}_5\text{O}$

Mapa



Sporządzono dnia: 16.07.2024 r.
Wydruk ma charakter poglądowy i nie jest dokumentem

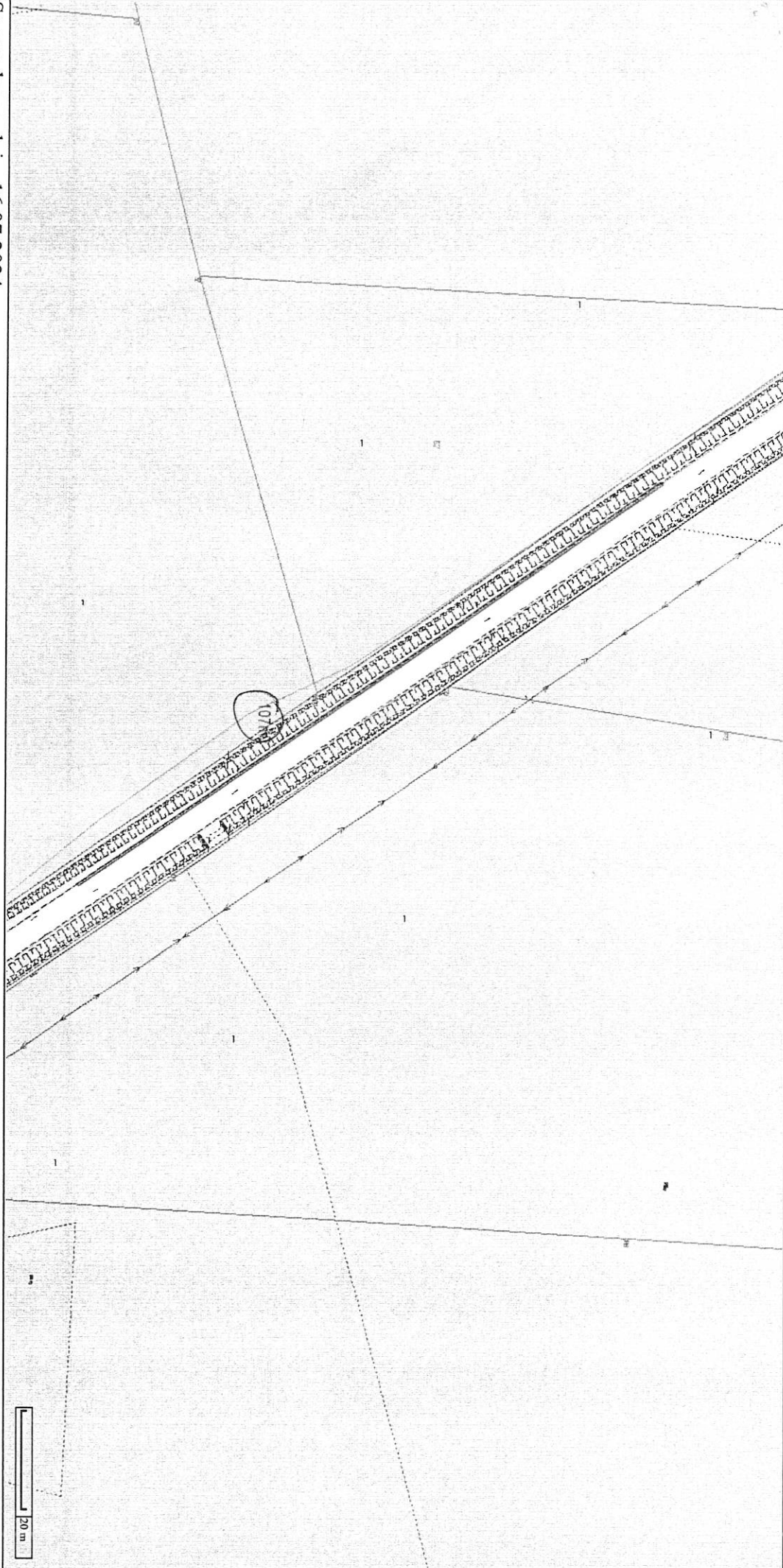
Sporządzono dnia: 16.07.2024 r.
Wydruk ma charakter poglądowy i nie jest dokumentem

MACHNACE $\boxed{15 \text{ m}^2}$

[illegible]

KLEINNOVO $\sqrt{29m^2}$

Mapa



Sporządzono dnia: 16.07.2024 r.

Wydruk ma charakter poglądowy i nie jest dokumentem

JAANOWEIA

107 m²