

Brześć Kujawski, 19 grudnia 2023r.

ZS.4123.1.2023  
ZS.4123.4.2023  
GMINA BRZEŚĆ KUJAWSKI  
pl. Władysława Łokietka 1  
87-880 BRZEŚĆ KUJAWSKI

## INFORMACJA

### **Burmistrz Brześcia Kujawskiego informuje o włączeniu karty adresowej zabytku do Gminnej Ewidencji Zabytków.**

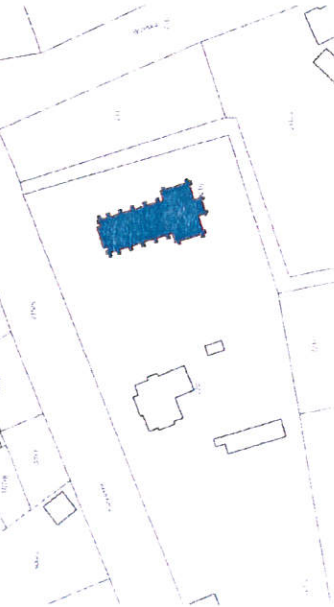


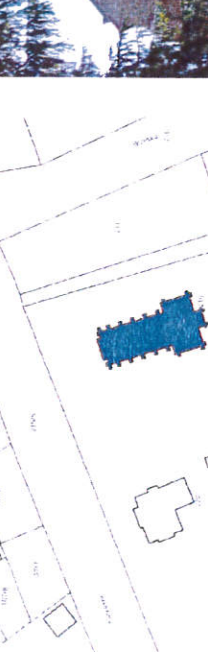








Zgodnie z art. 22 ust. 4 ustawy o ochronie zabytków i opiece nad zabytkami z dnia 23 lipca 2003 r. (tj. Dz. U. z 2022, poz. 840 ze zm.), na podstawie §18b Rozporządzenia Ministra Kultury i Dziedzictwa Narodowego z dnia 26 maja 2011 r. w sprawie prowadzenia rejestru zabytków, krajowej, wojewódzkiej i gminnej ewidencji zabytków oraz krajowego wykazu zabytków skradzionych lub wywiezionych za granicę niezgodnie z prawem (Dz. U. z 2021, poz. 56 t.j.) oraz na podstawie Zarządzenia Nr 209/2023 Burmistrza Brześcia Kujawskiego z dnia 18 grudnia 2023r. w sprawie Gminnej Ewidencji Zabytków na terenie Gminy Brześć Kujawski, informuję o włączeniu do Gminnej Ewidencji Zabytków niżej wymienionej karty adresowej zabytku (kopia załączona do niniejszej informacji) :

1. Karta adresowa – kościół parafialny pw. Przemienienia Pańskiego, dz. nr 220 obręb Wieniec 0027.

Załączniki:  
- Kopia karty adresowej – 1 szt.

Z up. BURMISTRZA  
BRZEŚCIA KUJAWSKIEGO  
*mgr Dariusz Chelminiak*  
ZASTĘPCA BURMISTRZA



<p><b>GEZ</b></p>	<p align="center"><b>KARTA ADRESOWA ZABYTKU</b></p>		<p>3. Miejscowość</p> <p align="center"><b>WIENIEC</b></p>
<p>1. Nazwa</p> <p><b>KOŚCIÓŁ PARAFIALNY PW. PRZEMIENIENIA PAŃSKIEGO</b></p>	<p>2. Czas powstania</p> <p align="center"><b>1958-1964</b></p>	<p>4. Adres</p> <p><b>PARKOWA (OBRĘB WIENIEC 0027, DZIAŁKA NR 220)</b></p>	
<p>7. Fotografia z opisem wskazującym orientację w stosunku do sąsiednich terenów lub stron świata albo mapa z zaznaczonym stanowiskiem archeologicznym</p>		<p>5. Przynależność administracyjna</p> <p>województwo: <b>KUJAWSKO-POMORSKIE</b> powiat: <b>WŁOCŁAWSKI</b> gmina: <b>BRZEŚĆ KUJAWSKI</b></p>	<p>6. Formy ochrony</p> <p>Inne:</p> <p><b>EWIDENCJA ZABYTKÓW WOJEWÓDZTWA KUJAWSKO-POMORSKIEGO</b></p>
			
			
			

<p>8. Historia, opis i wartości</p> <p>Kościół parafialny wybudowany w latach 1958-1964 wg projektu inż. arch. Lucjana Jezierskiego z Włocławka, na fundamentach historycznej świątyni z 1880r. Zburzonej w 1941r. Przez Niemców. Budynek kościoła poprzez formę architektoniczną oraz detal nawiązuje do dziewiętnastowiecznej świątyni z 1880r.</p>	<p>9. Stan zachowania i postulaty dotyczące konserwacji</p> <p style="text-align: center;"><b>DOBRY</b></p> <p>(bieżący remont i konserwacja, monitoring stanu zachowania)</p> <p>Wszelkie prace konsultować z WZK - Delegatura we Włocławku</p>
<p>10. Wykonanie karty (autor, data i podpis)</p> <p><b>WYDZIAŁ EDUKACJI, BEZPIECZEŃSTWA I SPRAW SPOŁECZNYCH URZĘDU MIEJSKIEGO W BRZEŚCIU KUJAWSKIM,</b></p> <p>sierpień 2023 r.</p> <p><b>PODINSPEKTOR</b> ds. inżynierów społecznych</p> <p><i>mgr inż. Marianna Piłkowska-Gardawska</i></p>	<p>11. Zatwierdzenie karty (podpis wojewódzkiego konserwatora zabytków)</p> <p><i>[Faint signature and stamp]</i></p> <p>*dotyczy zabytków niewpisanych do rejestru zabytków i niewłączanych do wojewódzkiej ewidencji zabytków</p>